



Spolufinancováno Evropskou unií

Nástroj pro propojení Evropy




Projekt „Modernizace trati Brno - Přerov, 5.stavba Kojetín - Přerov“ je spolufinancovaný EU z programu Nástroj pro propojení Evropy (CEF).
Za tuto publikaci odpovídá pouze její autor. Evropská unie nenese odpovědnost za jakékoli využití informací v ní obsažených.




			ČÍSLO SOUPRAVY:
		PO PŘIPOMÍNKOVÉM ŘÍZENÍ	
REVIZE Č.	DATUM	ZMĚNA	

**MORAVIA CONSULT Olomouc a.s.**
LEGIONÁŘSKÁ 1085/8 , 779 00 Olomouc

tel.: +420 585 570 444
IDS: kjee9md
e-mail: moravia@moravia.cz
<http://www.moravia.cz>



SAGASTA s.r.o.
Novodvorská 1010/14
142 00, Praha 4 - Lhotka
www.sagasta.cz
info@sagasta.cz

OBJEDNATEL	 Správa železniční dopravní cesty, státní organizace Stavební správa východ, Nerudova 1, 779 00 Olomouc		
ZHOTOVITEL	"Společnost MCO+SAGASTA pro úsek Kojetín - Přerov", Legionářská 1085/8, 779 00 Olomouc MORAVIA CONSULT Olomouc a.s. (vedoucí člen) a SAGASTA s.r.o.		
HLAVNÍ INŽENÝR PROJEKTU	ING. PETR JEMELKA		G. ŘEDITEL MORAVIA CONSULT Olomouc a.s. ING. VÁCLAV KRATOCHVÍL
ODPOVĚDNÝ PROJ. OBJ., PS	NAVRHL, VYPRACOVAL		EXTERNÍ SUBDODAVATEL
MGR. TEREZA VESELÁ	MGR. TEREZA VESELÁ		-
KRAJ: OLOMOUCKÝ, ZLÍNSKÝ	POVĚŘENÝ OÚ: KOJETÍN, PŘEROV	OBEC:	
"Modernizace trati Brno - Přerov, 5.stavba Kojetín - Přerov"		ZAK. ČÍSLO MCO	17 - 078 - 231 - PD
		ÚČEL	DÚR
		DATUM	LISTOPAD 2019
		FORMÁT	-
		MĚŘÍTKO	-
LESNÍ PŘÍLOHA		ČÁST B.6.6	POŘ.Č.

Doplňující údaje:

0	10/2019	1.vydání	Mgr. Veselá v.r.	Mgr. Petrů v.r.		RNDr. Bosák, MBA v.r.
Rev.	Datum	Popis	Vypracoval	Kreslil/psal	Kontroloval	Schválil
Objednatel:					Souprava:	
MORAVIA CONSULT Olomouc a. s. Legionářská 1085/8 772 00 Olomouc						
Zhotovitel:						
ECOLOGICAL CONSULTING a.s. Legionářská 1085/8, 779 00 Olomouc e-mail: ecological@ecological.cz						
Projekt: „Modernizace trati Brno – Přerov, 5. stavba Kojetín - Přerov“					Číslo projektu:	310/17131
					VP	Mgr. Veselá
					Stupeň:	DŮR
KÚ: Olomoucký, Zlínský			ORP: Přerov, Kroměříž		Datum:	10/2019
Obsah: Lesní příloha					Archiv:	
					Formát:	
					Měřítko:	
					Část:	Příloha:
					B.6.6	-

Objednatel: MORAVIA CONSULT Olomouc a. s.

Legionářská 1085/8, 772 00 Olomouc

Zpracovatel: Ecological Consulting a.s.,

Legionářská 1085/8, 779 00 Olomouc, tel. 585 203 166

e-mail: ecological@ecological.cz ; www.ecological.cz

Mgr. Tereza Veselá – technické složky životního prostředí, obecná ochrana přírody

říjen 2019

Mgr. Tereza Veselá

Prvotní dokumentace je uložena v archivu objednatele.

Rozdělovník:

7x výtisk, 1x digitální verze:

MORAVIA CONSULT Olomouc a.s.

1x digitální verze:

Ecological Consulting a.s

OBSAH:

1. ÚVOD	4
2. ZÁKLADNÍ ÚDAJE	5
2.1. STRUČNÝ POPIS STAVBY	5
2.2. SOULAD S ÚZEMNĚ PLÁNOVACÍ DOKUMENTACÍ	6
2.3. CHARAKTERISTIKA ZÁJMOVÉHO ÚZEMÍ.....	6
3. ÚDAJE O DOTČENÝCH POZEMCÍCH A ROZSAH ZÁBORŮ	7
3.1. SPECIFIKACE ZÁBORŮ PUPFL.....	8
3.1.1. TRVALÝ ZÁBOR PUPFL	8
3.2. VÝPOČET POPLATKU ZA ODNĚTÍ (OMEZENÍ) POZEMKŮ URČENÝCH K PLNĚNÍ FUNKCÍ LESA	10
3.3. VÝPOČET VÝŠE ŠKODY ZPŮSOBENÉ NA LESNÍCH POZEMCÍCH A LESNÍCH POROSTECH.....	11
3.4. UMÍSTĚNÍ STAVBY V OCHRANNÉM PÁSMU LESA.....	11
PŘÍLOHY	12

1. ÚVOD

Stavba „**Modernizace trati Brno – Přerov, 5. stavba Kojetín - Přerov**“ bude přednostně realizována na pozemcích ČD, a.s. a SŽDC, s.o. V rámci stavby však dojde i k záboru dalších pozemků, mimo jiné pozemků určených k plnění funkcí lesa. Část stavby zasahuje do ochranného pásma lesa, tzn. do území ve vzdálenosti 50 m od hranice lesních pozemků. K dotčení pozemků v ochranném pásmu PUPFL je třeba souhlasu příslušného orgánu státní správy lesů.

Orgánem státní správy příslušným k posouzení záměru a vydání rozhodnutí o odnětí pozemků PUPFL a souhlasu k vydání rozhodnutí o umístění stavby nebo využití území do 50 m od kraje lesa je v daném případě orgán státní správy lesů Krajského úřadu v Olomouci (pro k.ú. Kojetín), Městského úřadu v Kroměříži (pro k.ú. Chropyně) a Magistrátu města Přerova (pro k.ú. Vlkoš u Přerova).

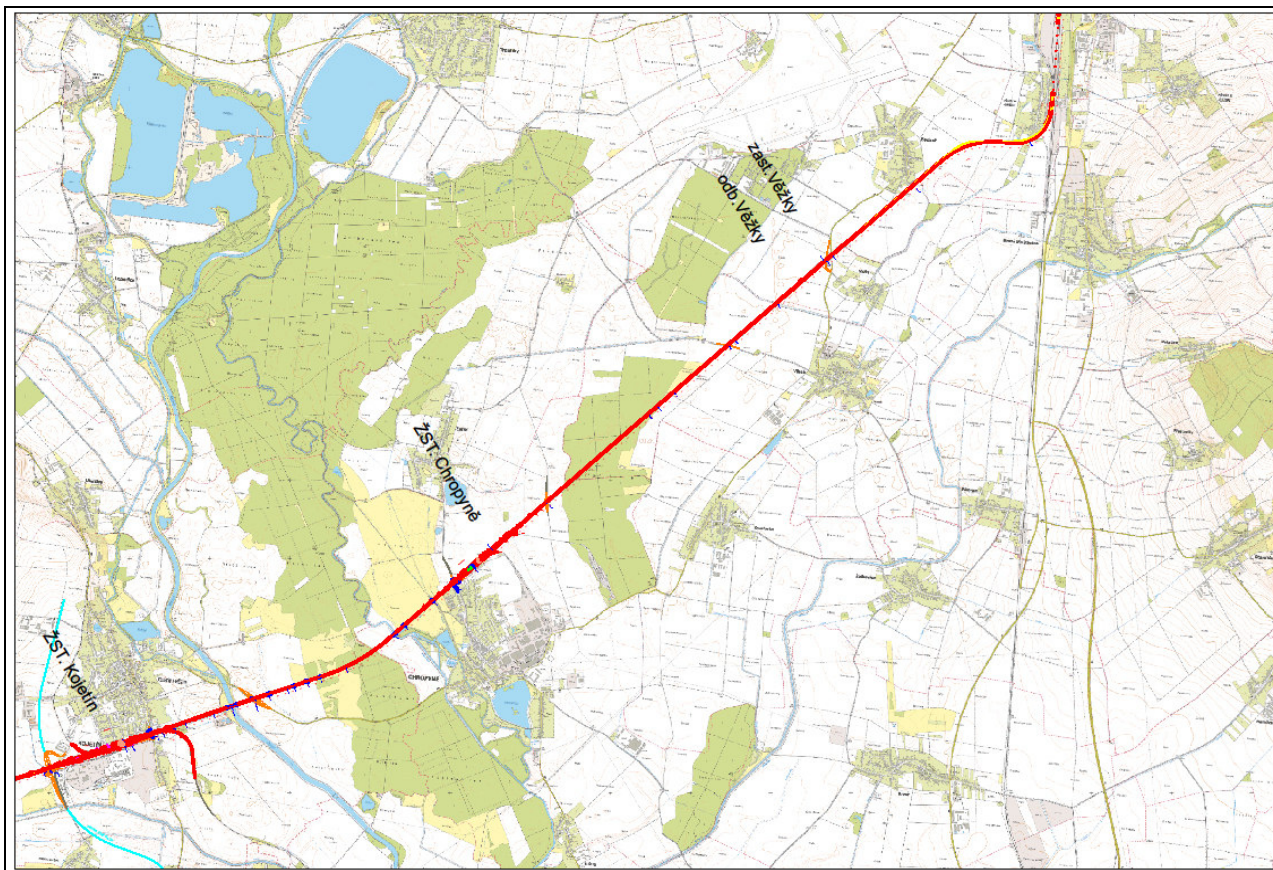
Předkládaná část dokumentace Lesní příloha řeší rozsah záborů lesních pozemků, ke kterým dojde při realizaci předmětného záměru. Zohledněny jsou **trvalé zábory** půdy. V následujícím textu jsou v tabulkách uvedeny údaje katastru nemovitostí o parcelách, které jsou stavbou dotčeny, a dojde k jejich záboru. Součástí dokumentace jsou výpočty za odnětí z PUPFL.

Dokumentace je zpracována ve stupni přípravná dokumentace a bude sloužit jako podklad k územnímu řízení.

Seznam podkladů použitých pro zpracování:

- Záborový elaborát (seznam pozemků dotčených stavbou) a záborová linie (ve formátu dgn) – zpracovatel MORAVIA CONSULT Olomouc a.s.
- Katastr nemovitostí (nahlizenidokn.cuzk.cz)
- Zákon č. 289/1995 Sb. o lesích, ve znění pozdějších předpisů
- Vyhláška MZ č. 77/1996 Sb., o náležitostech žádosti o odnětí nebo omezení a podrobnostech o ochraně pozemků určených k plnění funkcí lesa
- Vyhláška MZ č. 55/1999 Sb., o způsobu výpočtu výše újmy nebo škody způsobené na lesích

Území dotčené stavbou je patrné z obrázku 1.



Obr. 1: Umístění stavby

2. ZÁKLADNÍ ÚDAJE

Název stavby:	„Modernizace trati Brno – Přerov, 5. stavba Kojetín - Přerov“
Stupeň dokumentace:	Přípravná dokumentace (pro územní rozhodnutí)
Investor:	Správa železniční dopravní cesty, státní organizace, Stavební správa východ Nerudova 1, 772 58 Olomouc
Realizace stavby:	předpoklad 2024 – 2027

2.1. Stručný popis stavby

Předmětem stavby je kompletní rekonstrukce železniční infrastruktury trati Kojetín – Přerov, její zdvojkolejnění s maximální rychlostí 200 km/h. Stavba začíná před žst. Kojetín v cca km 72,1 stávajícího staničení, kde bude navazovat na stavbu „Modernizace trati Brno – Přerov, 4. stavba Nezamyslice – Kojetín“. Konec stavby plynule navazuje na již modernizovanou žst. Přerov v cca 88,04 km stávajícího staničení. Při realizaci záměru dojde k rozšíření drážního tělesa a k

přebudovávání mostních objektů (včetně propustků). Zrušeny budou také všechny železniční přejezdy, které nahradí mimoúrovňové křížení. V souvislosti s rušením přejezdů je navržen také silniční obchvat Kojetína, který povede jihozápadně. Také bude nutná úprava některých přístupových cest. Menší přeložka trati je zamýšlena v oblouku u Přerova, v rámci zmenšení poloměru oblouku mezi Kojetínem a Chropyní (v Chropynském luhu) a při změně směrového uspořádání odbočky trati na Kroměříž. Celková situace záměru je znázorněna na obr. 1.

Bližší popis technického řešení je uveden v souhrnné technické zprávě.

Umístění záměru:

Kraj: Olomoucký, Zlínský
Obec: Přerov, Bochoř, Věžky, Vlkoš, Chropyně, Kojetín
Katastrální území: Popůvky, Kojetín, Chropyně, Vlkoš u Přerova, Věžky u Přerova, Bochoř, Lověšice u Přerova

2.2. Soulad s územně plánovací dokumentací

Dle vyjádření Olomouckého kraje ze dne 29. května 2017 (KUOK 52096/2017) je uvedeno, že záměr není v rozporu se ZÚR (zásady územního rozvoje) Olomouckého kraje ani se Strategií rozvoje územního obvodu Olomouckého kraje.

2.3. Charakteristika zájmového území

Posuzovaná stavba se nachází v Olomouckém a Zlínském kraji. Železniční trať vede převážně polními a lučními ekosystémy, z části urbanizovanou krajinou. V okolí Chropyně trať protíná lesní porosty.

Zájmové území leží podle Mapy klimatických oblastí Československa (Quitt, 1971) v klimatických oblastech T2 – teplá oblast. Pro tuto oblast je charakteristické dlouhé, teplé a suché léto, velmi krátké přechodné období s teplým až mírně teplým jarem i podzimem a krátká, mírně teplá, suchá až velmi suchá zima s velmi krátkým trváním sněhové pokrývky. Průměrná roční teplota se pohybuje kolem 8-9 °C a průměrný roční úhrn srážek činí 700 - 720 mm, v oblasti Kojetína pouze 600 mm (Quitt, 1971).

Z geomorfologického hlediska (Demek et al., 1987) se zájmová lokalita nachází v provincii Západní Karpaty a soustavě Vněkarpatských sníženin. V rámci nižších geomorfologických jednotek náleží k celku Hornomoravský úval.

Území zájmové lokality náleží do povodí Moravy a úmoří Černého moře. Nejvýznamnějším tokem v této oblasti je řeka Morava. Ta pramení pod Kralickým sněžníkem a je dle vyhlášky Ministerstva zemědělství č. 178/2012 Sb., významným vodním tokem. Železniční trať přichází do kontaktu se záplavovým územím pro Q100 řeky Moravy a Bečvy. Záměr zasahuje od území chráněné oblasti přirozené akumulace vod (CHOPAV) a to v celém úseku oblasti kvartér řeky Moravy. Záměr sousedí s ochranným pásmem vodního zdroje Plešovec Břestský les.

Stavební záměr nezasahuje do žádného velkoplošného zvláště chráněného území, ale prochází přes maloplošné ZCHÚ PP Včelínské louky a PP Zaričské louky. Stavební záměr prochází územím soustavy NATURA 2000 a to EVL Morava – Chropyňský luh.

3. ÚDAJE O DOTČENÝCH POZEMCÍCH A ROZSAH ZÁBORŮ

Dotčené správní celky a katastrální území:

K trvalým záborům PUPFL dojde v katastrálních územích Kojetín, Chropyně a Vikoš u Přerova. Dotčené území spadá pod správní území Krajského úřadu v Olomouci (pro k.ú. Kojetín) a dvou obcí s rozšířenou působností – v Kroměříži a Přerově. Příslušnými orgány státní správy lesů (pro rozhodnutí o odnětí a poplatcích za odnětí) je v případě krajského úřadu odbor životního prostředí a zemědělství a v případě ORP odbory životního prostředí.

Struktura dotčeného půdního fondu a charakter záboru půdy:

Z hlediska struktury dotčené půdy si realizace stavby vyžádá zábor pozemků ZPF, PUPFL a pozemků ostatních. Z hlediska charakteru záboru se v případě pozemků určených k plnění funkcí lesa jedná o **zábor trvalý**.

Dotčené lesní pozemky patří do kategorie lesy zvláštního určení a lesy hospodářské (v OPVZ).

Stavba je situovaná v ochranném pásmu lesa, kterou tvoří území ve vzdálenosti do 50 m od hranice lesa. Dotčené pozemky nacházející se v OP lesa jsou uvedeny v tabulce 1.

3.1. Specifikace záborů PUPFL

Předmětné lesní pozemky jsou zapsané na Katastrálním úřadě pro Olomoucký kraj, Katastrální pracoviště Přerov (k.ú. Kojetín a Vlkoš) a Katastrální pracoviště Kroměříž (k.ú. Chropyně). Přehled pozemků určených k odnětí včetně uvedení vlastníků je součástí přílohy 1.

3.1.1. Trvalý zábor PUPFL

Přehled pozemků určených k odnětí včetně vlastníků a účelu záboru je uveden v příloze 1. Rozsah trvalého záboru celkem – **24 651 m²**.

Rozsah trvalých záborů PUPFL dle katastrálních území:

- Kojetín – 14 557 m²
- Chropyně – 616 m²
- Vlkoš u Přerova – 9 478 m²

Tab. 2: Přehled pozemků PUPFL určených k trvalému odnětí

Katastrální území	Parcelní číslo	Výměra [m ²]	Druh pozemku	Trvalý zábor [m ²]
Kojetín	6087/3	1949	lesní pozemek	56
Kojetín	6087/2	1949	lesní pozemek	51
Kojetín	6087/4	1949	lesní pozemek	52
Kojetín	6087/5	1747	lesní pozemek	48
Kojetín	4733/1	31945	lesní pozemek	5517
Kojetín	4709/9	14423	lesní pozemek	669
Kojetín	4709/2	292	lesní pozemek	276
Kojetín	6087/1	1280	lesní pozemek	17
Kojetín	4734/4	38880	lesní pozemek	4989
Kojetín	6087/6	337	lesní pozemek	30
Kojetín	6093/6	930	lesní pozemek	64
Kojetín	6093/5	1916	lesní pozemek	58
Kojetín	6106/2	1771	lesní pozemek	29
Kojetín	6106/3	2089	lesní pozemek	41

Kojetín	6093/2	1922	lesní pozemek	35
Kojetín	6093/3	1949	lesní pozemek	49
Kojetín	6093/4	1949	lesní pozemek	54
Kojetín	4709/1	27	lesní pozemek	16
Kojetín	4709/10	4974	lesní pozemek	1028
Kojetín	4709/16	6542	lesní pozemek	50
Kojetín	4709/24	9	lesní pozemek	9
Kojetín	4709/23	11	lesní pozemek	11
Kojetín	4709/17	564	lesní pozemek	69
Kojetín	4709/6	162	lesní pozemek	162
Kojetín	4755/3	22162	lesní pozemek	6
Kojetín	4724/1	580	lesní pozemek	73
Kojetín	4709/5	17	lesní pozemek	17
Kojetín	4709/4	279	lesní pozemek	266
Kojetín	4709/3	139	lesní pozemek	74
Kojetín	4709/25	76	lesní pozemek	76
Kojetín	4736/4	93	lesní pozemek	20
Kojetín	4735/35	4456	lesní pozemek	25
Kojetín	4735/34	34791	lesní pozemek	38
Kojetín	4736/7	415232	lesní pozemek	20
Kojetín	6116	753	lesní pozemek	26
Kojetín	4734/5	682	lesní pozemek	65
Kojetín	4709/28	116	lesní pozemek	72
Kojetín	4709/27	134	lesní pozemek	134
Kojetín	4709/26	40	lesní pozemek	40
Kojetín	4717/1	643	lesní pozemek	69
Kojetín	4733/3	70	lesní pozemek	23
Kojetín	4724/7	5845	lesní pozemek	9
Kojetín	4717/3	219811	lesní pozemek	124
Chropyně	1488	3776	lesní pozemek	616

Vlkoš u Přerova	338	965	lesní pozemek	29
Vlkoš u Přerova	339	46809	lesní pozemek	2276
Vlkoš u Přerova	333	151626	lesní pozemek	2015
Vlkoš u Přerova	334	2712	lesní pozemek	33
Vlkoš u Přerova	343	90	lesní pozemek	30
Vlkoš u Přerova	345	175645	lesní pozemek	3706
Vlkoš u Přerova	344	259	lesní pozemek	153
Vlkoš u Přerova	332	16534	lesní pozemek	385
Vlkoš u Přerova	328/1	27700	lesní pozemek	53
Vlkoš u Přerova	451/2	1441	lesní pozemek	53
Vlkoš u Přerova	331	565	lesní pozemek	9
Vlkoš u Přerova	329/1	753	lesní pozemek	9
Vlkoš u Přerova	330/1	149853	lesní pozemek	727

Graficky jsou plochy záborů PUPFL znázorněny v mapě (příloha č. 2).

3.2. Výpočet poplatku za odnětí (omezení) pozemků určených k plnění funkcí lesa

Žadatel, jemuž bylo povoleno trvalé nebo dočasné odnětí, je povinen zaplatit poplatek za odnětí (dle §17 zákona 289/1995 Sb.). Výši poplatku stanoví podle přílohy k zákonu orgán státní správy lesů v rozhodnutí podle §13 odst.1. V tomto konkrétním případě je orgánem státní správy lesů odbor životního prostředí Magistrátu města Přerova a Městského úřadu v Kroměříži.

Z vypočteného poplatku náleží dle §17 odst. 4 lesního zákona 40% obci, v jejímž katastrálním území k odnětí došlo a 60% státnímu fondu životního prostředí.

Výpočet poplatku za trvalé odnětí:

$$Olp_t = PP * CD * F / 0,02 \text{ (Kč/ha)},$$

kde

Olp_d = poplatek za dočasné odnětí lesních pozemků

PP = průměrná roční potenciální produkce lesů v ČR = 6,3 m³/ha

CD = průměrná cena dřeva na odvozním místě pro rok 2019 = 923 Kč/m³

F = faktor ekologické váhy lesa – les hospodářský v OPVZ = 2

výměra trvalého odnětí pozemku:	24 651 m ²
výše poplatku za odnětí:	1 433 431 Kč
z toho:	60% 860 059 Kč
	40% 573 372 Kč

Výpočet poplatku za odnětí bude upřesněn pro potřeby žádosti o odnětí z PUPFL ve stavebním řízení (ke stavebnímu povolení).

3.3. Výpočet výše škody způsobené na lesních pozemcích a lesních porostech

Výpočty výše škod na lesních pozemcích a lesních porostech budou provedeny podle vyhlášky Ministerstva zemědělství ČR č. 55/1999 Sb. o způsobu výpočtu výše újmy nebo škody způsobené na lesích. Tyto výpočty budou zpracovány v další fázi projektování v rámci dokumentace pro stavební povolení a budou podkladem pro žádost o odnětí pozemků plnění funkcí lesa.

3.4. Umístění stavby v ochranném pásmu lesa

Část stavby se nachází v ochranném pásmu lesa, které je vymezeno vzdáleností 50 m od hranice lesních pozemků.

K dotčení pozemků v ochranném pásmu PUPFL (tj. do 50 m od okraje lesa) je třeba, v souladu s ust. § 14 odst. 2 zákona č. 289/1995 Sb. o lesích, souhlasu příslušného orgánu státní správy lesů.

Přehled lesních pozemků, v jejichž ochranném pásmu bude stavba realizována, je uveden v následující tabulce.

Tab. 3: Přehled lesních pozemků, jejichž ochranné pásmo bude dotčeno stavbou

Katastrální území	Pozemek parcelní číslo
Kojetín	6116, 4709/1, 4709/10, 4709/11, 4709/12, 4709/13, 4709/14, 4709/15, 4709/16, 4709/17, 4709/18, 4709/19, 4709/2, 4709/20, 4709/24, 4709/25, 4709/26, 4709/27, 4709/28, 4709/3, 4709/4, 4709/5, 4709/6, 4709/7, 4709/8, 4709/9, 4710/2, 4710/32, 4712/3, 4712/5, 4717/1, 4717/2, 4717/3, 4722/1, 4722/10, 4722/2, 4722/3, 4722/5, 4722/6, 4722/7, 4722/8, 4722/9, 4724/1, 4724/3, 4724/4, 4724/7, 4728/1, 4728/2, 4728/3, 4729/1, 4729/2, 4729/3, 4729/4, 4729/5, 4729/6, 4733/1, 4733/2, 4733/3, 4734/3, 4734/4, 4734/5, 4735/1, 4735/34, 4735/35, 4735/36, 4735/5, 4736/4, 4736/7, 4739/2, 4755/3, 5684/15, 5684/15, 5684/7, 6080/25, 6087/1, 6087/2, 6087/3, 6087/4, 6087/5, 6087/6, 6089/1, 6089/2, 6089/4, 6093/2, 6093/3, 6093/4, 6093/5, 6093/6, 6093/7, 6106/2, 6106/3, 6106/4, 6106/5, 6110/12, 6110/14
Chropyně	1896/1, 1488, 1506, 1469, 1490/3, 1491/1, 328/2
Vlkoš u Přerova	331, 332, 333, 334, 338, 339, 340, 343, 344, 345, 328/1, 328/2, 329/1, 330/1

PŘÍLOHY

- Příloha 1 Seznam pozemků PUPFL dotčených stavbou
Příloha 2 Zákres trvalých záborů v katastrální mapě

PŘÍLOHY

Příloha 1

Seznam pozemků PUPFL dotčených stavbou

Katastrální území	Parcela KN	Celková výměra [m ²]	Druh pozemku	List vlastnictví	Vlastník	Adresa	Trvalý zábor [m ²]
Chropyně	1488	3776	lesní pozemek	1487	Arcibiskupství olomoucké	Wurmova 562/9, Olomouc, Olomouc, 77900	616
Kojetín	6087/3	1949	lesní pozemek	3981	Juřen David	Podvalí 215, Kojetín, Kojetín I-Město, 75201	56
Kojetín	6087/2	1949	lesní pozemek	4821	Smékal Tomáš Ing.	Beňov, Beňov 98, 75002	51
Kojetín	6087/4	1949	lesní pozemek	4848	Cash management Drahenice, s.r.o.	Pod hradbami 655/6, Praha, Střešovice, 16000	52
Kojetín	6087/5	1747	lesní pozemek	1123	Česká republika-Lesy České republiky, s.p. Bosáková Klára Ing.	Přemyslova 1106/19, Hradec Králové, Nový Hradec Králové, 50008 Nad Lomy 4357/5, Kroměříž, Kroměříž, 76701	48
Kojetín	4733/1	31945	lesní pozemek	2637	"Nadace Doktora Leopolda Prečana, arcibiskupa olomouckého, k podporování Arcibiskupského kněžského semináře v Olomouci"	Wurmova 9, Olomouc, 77101	5517
Kojetín	4709/9	14423	lesní pozemek	3981	Juřen David	Podvalí 215, Kojetín, Kojetín I-Město, 75201	669
Kojetín	4709/2	292	lesní pozemek	10001	Město Kojetín	Masarykovo náměstí 20, Kojetín, Kojetín I-Město, 75201	276
Kojetín	6087/1	1280	lesní pozemek	1910	Horáková Marie	Nová 1220, Kojetín, Kojetín I-Město, 75201	17
Kojetín	4734/4	38880	lesní pozemek	2637	"Nadace Doktora Leopolda Prečana, arcibiskupa olomouckého, k podporování Arcibiskupského kněžského semináře v Olomouci"	Wurmova 9, Olomouc, 77101	4989
Kojetín	6087/6	337	lesní pozemek	1347	Polášková Ludmila	náměstí Republiky 1041, Kojetín, Kojetín I-Město, 75201	30
Kojetín	6093/6	930	lesní pozemek	435	Piskovský Pavel	Podvalí 221, Kojetín, Kojetín I-Město, 75201	64
Kojetín	6093/5	1916	lesní pozemek	514	Minařík Miroslav	Sladovní 123, Kojetín, Kojetín I-Město, 75201	58

Kojetín	6106/2	1771	lesní pozemek	1255	Výtisková Jana Páralová Alena	Křenovská 664, Kojetín, Kojetín I-Město, 75201 Strmá 334, Černá Hora, Černá Hora, 67921	29
Kojetín	6106/3	2089	lesní pozemek	4455	Zatloukalová Jitka	Roketská 733/10, Troubky, Troubky, 75102	41
Kojetín	6093/2	1922	lesní pozemek	2113	Borovička Petr	Sadová 161, Němčice nad Hanou, Němčice nad Hanou, 79827	35
Kojetín	6093/3	1949	lesní pozemek	1322	Macho František Macho Vítězslav Ing.	Emila Filly 822, Chropyně, Chropyně, 76811 Nová 1218, Kojetín, Kojetín I-Město, 75201	49
Kojetín	6093/4	1949	lesní pozemek	1322	Macho František Macho Vítězslav Ing.	Emila Filly 822, Chropyně, Chropyně, 76811 Nová 1218, Kojetín, Kojetín I-Město, 75201	54
Kojetín	4709/1	27	lesní pozemek	10001	Město Kojetín	Masarykovo náměstí 20, Kojetín, Kojetín I-Město, 75201	16
Kojetín	4709/10	4974	lesní pozemek	3304	Berčík Martin Ing. a Berčíková Věra	Závodí 1405, Kojetín, Kojetín I-Město, 75201; Závodí 1405, Kojetín, Kojetín I-Město, 75201	1028
Kojetín	4709/16	6542	lesní pozemek	3304	Berčík Martin Ing. a Berčíková Věra	Závodí 1405, Kojetín, Kojetín I-Město, 75201; Závodí 1405, Kojetín, Kojetín I-Město, 75201	50
Kojetín	4709/24	9	lesní pozemek	2637	"Nadace Doktora Leopolda Prečana, arcibiskupa olomouckého, k podporování Arcibiskupského kněžského semináře v Olomouci"	Wurmova 9, Olomouc, 77101	9
Kojetín	4709/23	11	lesní pozemek	2637	"Nadace Doktora Leopolda Prečana, arcibiskupa olomouckého, k podporování Arcibiskupského kněžského semináře v Olomouci"	Wurmova 9, Olomouc, 77101	11

Kojetín	4709/17	564	lesní pozemek	2637	"Nadace Doktora Leopolda Prečana, arcibiskupa olomouckého, k podporování Arcibiskupského kněžského semináře v Olomouci"	Wurmova 9, Olomouc, 77101	69
Kojetín	4709/6	162	lesní pozemek	10001	Město Kojetín	Masarykovo náměstí 20, Kojetín, Kojetín I-Město, 75201	162
Kojetín	4755/3	22162	lesní pozemek	3287	Minařík Jiří Ing. a Minaříková Ladislava	Vyškovská 411, Kojetín, Kojetín I-Město, 75201; Vyškovská 411, Kojetín, Kojetín I-Město, 75201	6
Kojetín	4724/1	580	lesní pozemek	2637	"Nadace Doktora Leopolda Prečana, arcibiskupa olomouckého, k podporování Arcibiskupského kněžského semináře v Olomouci"	Wurmova 9, Olomouc, 77101	73
Kojetín	4709/5	17	lesní pozemek	10001	Město Kojetín	Masarykovo náměstí 20, Kojetín, Kojetín I-Město, 75201	17
Kojetín	4709/4	279	lesní pozemek	10001	Město Kojetín	Masarykovo náměstí 20, Kojetín, Kojetín I-Město, 75201	266
Kojetín	4709/3	139	lesní pozemek	10001	Město Kojetín	Masarykovo náměstí 20, Kojetín, Kojetín I-Město, 75201	74
Kojetín	4709/25	76	lesní pozemek	10001	Město Kojetín	Masarykovo náměstí 20, Kojetín, Kojetín I-Město, 75201	76
Kojetín	4736/4	93	lesní pozemek	2637	"Nadace Doktora Leopolda Prečana, arcibiskupa olomouckého, k podporování Arcibiskupského kněžského semináře v Olomouci"	Wurmova 9, Olomouc, 77101	20
Kojetín	4735/35	4456	lesní pozemek	2637	"Nadace Doktora Leopolda Prečana, arcibiskupa olomouckého, k podporování Arcibiskupského kněžského semináře v Olomouci"	Wurmova 9, Olomouc, 77101	25
Kojetín	4735/34	34791	lesní pozemek	2637	"Nadace Doktora Leopolda Prečana, arcibiskupa olomouckého, k podporování Arcibiskupského kněžského semináře v Olomouci"	Wurmova 9, Olomouc, 77101	38
Kojetín	4736/7	415232	lesní pozemek	2637	"Nadace Doktora Leopolda Prečana, arcibiskupa olomouckého, k podporování Arcibiskupského kněžského semináře v Olomouci"	Wurmova 9, Olomouc, 77101	20

Kojetín	6116	753	lesní pozemek	2113	Borovička Petr	Sadová 161, Němčice nad Hanou, Němčice nad Hanou, 79827	26
Kojetín	4734/5	682	lesní pozemek	2637	"Nadace Doktora Leopolda Prečana, arcibiskupa olomouckého, k podporování Arcibiskupského kněžského semináře v Olomouci"	Wurmova 9, Olomouc, 77101	65
Kojetín	4709/28	116	lesní pozemek	10001	Město Kojetín	Masarykovo náměstí 20, Kojetín, Kojetín I-Město, 75201	72
Kojetín	4709/27	134	lesní pozemek	10001	Město Kojetín	Masarykovo náměstí 20, Kojetín, Kojetín I-Město, 75201	134
Kojetín	4709/26	40	lesní pozemek	10001	Město Kojetín	Masarykovo náměstí 20, Kojetín, Kojetín I-Město, 75201	40
Kojetín	4717/1	643	lesní pozemek	2637	"Nadace Doktora Leopolda Prečana, arcibiskupa olomouckého, k podporování Arcibiskupského kněžského semináře v Olomouci"	Wurmova 9, Olomouc, 77101	69
Kojetín	4733/3	70	lesní pozemek	2637	"Nadace Doktora Leopolda Prečana, arcibiskupa olomouckého, k podporování Arcibiskupského kněžského semináře v Olomouci"	Wurmova 9, Olomouc, 77101	23
Kojetín	4724/7	5845	lesní pozemek	2637	"Nadace Doktora Leopolda Prečana, arcibiskupa olomouckého, k podporování Arcibiskupského kněžského semináře v Olomouci"	Wurmova 9, Olomouc, 77101	9
Kojetín	4717/3	219811	lesní pozemek	2637	"Nadace Doktora Leopolda Prečana, arcibiskupa olomouckého, k podporování Arcibiskupského kněžského semináře v Olomouci"	Wurmova 9, Olomouc, 77101	124
Vlkoš u Přerova	338	965	lesní pozemek	697	Arcibiskupství olomoucké	Wurmova 562/9, Olomouc, Olomouc, 77900	29
Vlkoš u Přerova	339	46809	lesní pozemek	697	Arcibiskupství olomoucké	Wurmova 562/9, Olomouc, Olomouc, 77900	2276
Vlkoš u Přerova	333	151626	lesní pozemek	697	Arcibiskupství olomoucké	Wurmova 562/9, Olomouc, Olomouc, 77900	2015
Vlkoš u Přerova	334	2712	lesní pozemek	697	Arcibiskupství olomoucké	Wurmova 562/9, Olomouc, Olomouc, 77900	33
Vlkoš u Přerova	343	90	lesní pozemek	697	Arcibiskupství olomoucké	Wurmova 562/9, Olomouc, Olomouc, 77900	30

Vlkoš u Přerova	345	175645	lesní pozemek	697	Arcibiskupství olomoucké	Wurmova 562/9, Olomouc, Olomouc, 77900	3706
Vlkoš u Přerova	344	259	lesní pozemek	697	Arcibiskupství olomoucké	Wurmova 562/9, Olomouc, Olomouc, 77900	153
Vlkoš u Přerova	332	16534	lesní pozemek	697	Arcibiskupství olomoucké	Wurmova 562/9, Olomouc, Olomouc, 77900	385
Vlkoš u Přerova	328/1	27700	lesní pozemek	697	Arcibiskupství olomoucké	Wurmova 562/9, Olomouc, Olomouc, 77900	53
Vlkoš u Přerova	451/2	1441	lesní pozemek	482	Kroupa Zdeněk	Teličkova 3/3, Přerov, Přerov II- Předmostí, 75124	53
Vlkoš u Přerova	331	565	lesní pozemek	697	Arcibiskupství olomoucké	Wurmova 562/9, Olomouc, Olomouc, 77900	9
Vlkoš u Přerova	329/1	753	lesní pozemek	697	Arcibiskupství olomoucké	Wurmova 562/9, Olomouc, Olomouc, 77900	9
Vlkoš u Přerova	330/1	149853	lesní pozemek	697	Arcibiskupství olomoucké	Wurmova 562/9, Olomouc, Olomouc, 77900	727

Příloha 2

Zákres trvalých záborů v katastrální mapě


A detailed topographic map of the Chropyně area in the Czech Republic. The map shows the town of Chropyně at the bottom center, with surrounding areas like Záhřeby, Záhřeby, and Záhřeby. The map is color-coded: green for forested areas, yellow for agricultural fields, and white for built-up areas. A river, the Otava, flows through the area. Several red boxes are drawn on the map, labeled with letters: 'a' is in the bottom left, 'b' is in the bottom center, 'c' is in the bottom right, 'd' is in the bottom left, 'e' is in the bottom center, and 'f' is in the top right. The map also shows various roads, railways, and smaller settlements like Záhřeby, Záhřeby, and Záhřeby.

Podkladová data: WMS ZM10 (ČÚZK)
Ecological Consulting a.s., 2019

Příloha 2a: Zábor pozemků určených k plnění funkcí lesa



trvalý zábor PUPFL



Podkladová data: WMS Katastrální mapy (ČÚZK)
Ecological Consulting a.s., 2019

Příloha 2b: Zábor pozemků určených k plnění funkcí lesa

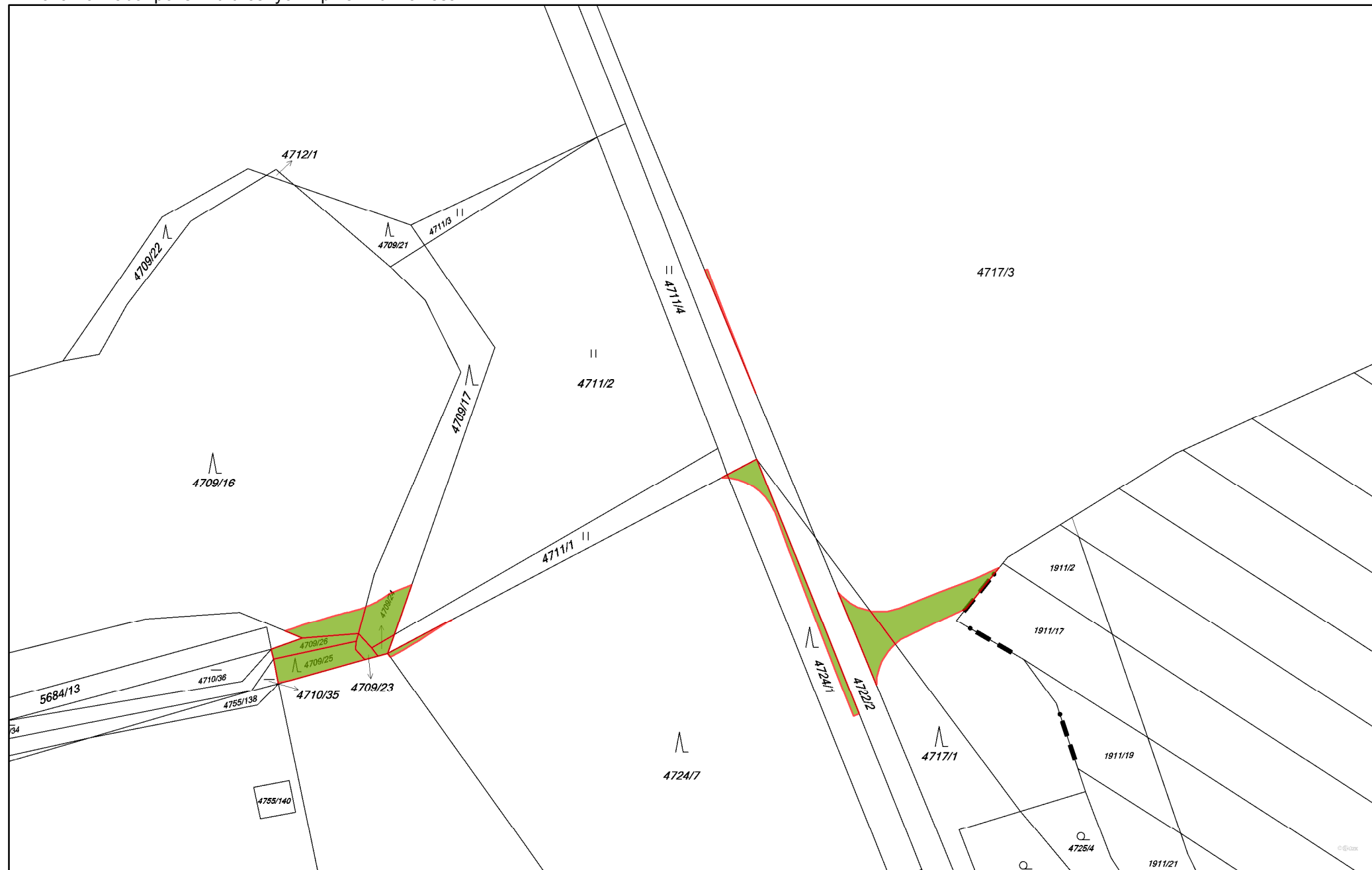



trvalý zábor PUPFL

0 10 20 30 40 m

Podkladová data: WMS Katastrální mapy (ČÚZK)
Ecological Consulting a.s., 2019

Příloha 2c: Zábor pozemků určených k plnění funkcí lesa



 trvalý zábor PUPFL


0 10 20 30 40 m

Podkladová data:
WMS Katastrální mapy (ČÚZK)
Ecological Consulting a.s., 2019

Příloha 2d: Zábory pozemků určených k plnění funkcí lesa



trvalý zábor PUPFL



Podkladová data: WMS Katastrální mapy (ČÚZK)
Ecological Consulting a.s., 2019




trvalý zábor PUPFL

0 10 20 30 40 m



Příloha 2g: Zábor pozemků určených k plnění funkcí lesa



 trvalý zábor PUPFL

0 10 20 30 40 m

Podkladová data:
WMS Katastrální mapy (ČÚZK)
Ecological Consulting a.s., 2019